


















Leppemärgid:

-  planeeringuala piir
-  katastriüksuse piir
-  olemasolev hoone
-  olemasolev asfaltkattega tee
-  olemasolev kõnnitee
-  olemasolev haljasala
-  olemasolev veetorustik
-  olemasolev kanalisatsioon
-  olemasolev sajuveekanalisatsioonitoru
-  olemasolev gaasitorustik
-  olemasolev kütetoru
-  olemasolev drenaaž
-  olemasolev sidekanalisatsioon
-  olemasolev madalpingekaabel
-  olemasolev kõrgepingekaabel

Märkus:

Geodeetiline alusplaan on mõõdetud Wew OÜ'i poolt (litsentsi nr.702 MA, 19.03.2015) 2012.a veebruaris (töö nr: GEO-029-12).

<b>PLAAN OÜ</b> Tamme pst 111 Tartu 50416 edu eelduseks on hea plaan reg. 12199722		Töö nimetus <b>Pikk tn 56 krundi detailplaneering</b>	
Koordinaadid L-Est 97 süsteemis. Kõrgused Balti süsteemis.			
Maastiku- arhitekt:	Tiina Kuusepuu	Allkiri:	Objekt: Tartu linn, Pikk 56 (kat tunnus 79514:021:0041) maaüksus
Planeerija:	Kärt Pill	Allkiri:	Joonise nimetus: Olemasolev olukord
Planeeringust huvitatud isik:	Tartu Uusapteek OÜ	Möötkava: M 1:500	Jooniseid: 6 Joonis: 2
		Kuup:	Töö nr: DP 0104 - 12